

# 編號1001501-001(1/1) 花蓮縣花蓮市民立里(村)簡易疏散避難圖

## 防災資訊表

### 村(里)基本資料

• 總人口數: 1831人

### 災害通報單位(人員)

1. 鄉鎮市(區)災害應變中心  
電話: 03-8342995
2. 村(里)長 蕭文龍  
電話: 03-8228338  
手機: 0919288161
3. 美崙派出所  
電話: 03-8228341
4. 美崙消防分隊  
電話: 03-8242119

### 防災資訊

1. 行政院農委會水土保持局  
<http://246.swcb.gov.tw/>
2. 經濟部水利署  
<http://www.wra.gov.tw/>
3. 交通部公路總局  
<http://www.thb.gov.tw/>

### 避難處所

地點: 美崙國中  
面積: 877.9平方公尺  
容納: 850人  
地址: 花蓮市化道路40巷1號  
電話: 03-8542463

地點: 花蓮高中  
面積: 1404平方公尺  
容納: 1000人  
地址: 花蓮市民權路42號  
電話: 03-8242236

花蓮市(鄉鎮區)公所106年5月製作



圖例	防災	設施	特定災害圖例
	疏散避難方向		
	災害影響範圍		
	土石流災害警告標誌設置點		

# 編號1001501-002(1/1) 花蓮縣花蓮市民運里(村)簡易疏散避難圖

## 防災資訊表

### 村(里)基本資料

• 總人口數: 2373人

### 災害通報單位(人員)

1. 鄉鎮市(區)災害應變中心  
電話: 03-8342995
2. 村(里)長 林美靜  
電話: 03-8230980  
手機: 0928095842
3. 美崙派出所  
電話: 03-8228341
4. 美崙消防分隊  
電話: 03-8242119

### 防災資訊

1. 行政院農委會水土保持局  
<http://246.swcb.gov.tw/>
2. 經濟部水利署  
<http://www.wra.gov.tw/>
3. 交通部公路總局  
<http://www.thb.gov.tw/>

### 避難處所

地點: 美崙國中  
面積: 877.9平方公尺  
容納: 850人  
地址: 花蓮市化道路40巷1號  
電話: 03-8542463

地點: 鑄強國小  
面積: 213.1平方公尺  
容納: 150人  
地址: 花蓮市永興路20號  
電話: 03-8223787

花蓮市(鄉鎮區)公所106年5月製作



圖例

防災	設施	特定災害圖例
疏散避難方向	室內避難處所	地震斷層帶
災害影響範圍	室外避難處所	土石流潛勢溪流
土石流災害警告標誌設置點	直升機起降點	



# 編號1001501-003(1/1) 花蓮縣花蓮市民族里(村)簡易疏散避難圖

## 防災資訊表

### 村(里)基本資料

• 總人口數:759人

### 災害通報單位(人員)

- 1.鄉鎮市(區)災害應變中心  
電話: 03-8342995
- 2.村(里)長 張東耀  
電話:03-8325829  
手機:0919490050
- 3.軒轅派出所  
電話:03-8328344 :
- 4.花蓮消防分隊  
電話:03-8322849

### 防災資訊

- 1.行政院農委會水土保持局  
<http://246.swcb.gov.tw/>
- 2.經濟部水利署  
<http://www.wra.gov.tw/>
- 3.交通部公路總局  
<http://www.thb.gov.tw/>

### 避難處所

地點:中正體育場  
面積: 平方公尺  
容納: 1800人  
地址:花崗山運動公園  
電話:03-8322819\*13



圖例

### 防災

- 疏散避難方向
- 災害影響範圍
- 土石流災害警告標誌設置點

### 設施

- 室內避難處所
- 室外避難處所
- 直升機起降點

### 特定災害圖例

- 地震斷層帶
- 土石流潛勢溪流

# 編號1001501-004(1/1) 花蓮縣花蓮市主信里(村)簡易疏散避難圖

## 防災資訊表

### 村(里)基本資料

• 總人口數:864人

### 災害通報單位(人員)

1. 鄉鎮市(區)災害應變中心  
電話: 03-8342995
2. 村(里)長 吳健濃  
電話:03-8358066  
手機:0921098469
3. 中正派出所  
電話:03-8326822
4. 花蓮消防分隊  
電話:03-8322849

### 防災資訊

1. 行政院農委會水土保持局  
<http://246.swcb.gov.tw/>
2. 經濟部水利署  
<http://www.wra.gov.tw/>
3. 交通部公路總局  
<http://www.thb.gov.tw/>

### 避難處所

地點:明義國小  
面積: 平方公尺  
容納: 550人  
地址:花蓮市明義街107號  
電話:03-8326686

地點:忠孝國小  
面積: 189平方公尺  
容納: 50人  
地址:花蓮市中華路298號  
電話:03-8351218/

花蓮市(鄉鎮區)公所106年5月製作



圖例

防災	設施	特定災害圖例
疏散避難方向	室內避難處所	地震斷層帶
災害影響範圍	室外避難處所	土石流潛勢溪流
土石流災害警告標誌設置點	直升機起降點	



# 編號1001501-005(1/1) 花蓮縣花蓮市主睦里(村)簡易疏散避難圖

## 防災資訊表

### 村(里)基本資料

• 總人口數:788人

### 災害通報單位(人員)

- 1.鄉鎮市(區)災害應變中心  
電話: 03-8342995
- 2.村(里)長 黃榮康  
電話:03-8324744  
手機:0932581473
- 3.中正派出所  
電話:03-8326822
- 4.花蓮消防分隊  
電話:03-8322849

### 防災資訊

- 1.行政院農委會水土保持局  
<http://246.swcb.gov.tw/>
- 2.經濟部水利署  
<http://www.wra.gov.tw/>
- 3.交通部公路總局  
<http://www.thb.gov.tw/>

### 避難處所

地點:城隍廟香客大樓  
面積: 231.3平方公尺  
容納: 100人  
地址:花蓮市成功街169號  
電話:03-8328290

地點:忠孝國小  
面積: 189平方公尺  
容納: 50人  
地址:花蓮市中華路298號  
電話:03-8351218/

花蓮市(鄉鎮區)公所106年5月製作



### 圖例

防災	設施	特定災害圖例
疏散避難方向	室內避難處所	地震斷層帶
災害影響範圍	室外避難處所	土石流潛勢溪流
土石流災害警告標誌設置點	直升機起降點	

# 編號1001501-006(1/1) 花蓮縣花蓮市主和里(村)簡易疏散避難圖

## 防災資訊表

### 村(里)基本資料

• 總人口數:3967人

### 災害通報單位(人員)

1. 鄉鎮市(區)災害應變中心  
電話: 03-8342995
2. 村(里)長 黃秋來  
電話:03-8328572  
手機:0955495536
3. 中正派出所  
電話:03-8326822
4. 花蓮消防分隊  
電話:03-8322849

### 防災資訊

1. 行政院農委會水土保持局  
<http://246.swcb.gov.tw/>
2. 經濟部水利署  
<http://www.wra.gov.tw/>
3. 交通部公路總局  
<http://www.thb.gov.tw/>

### 避難處所

地點:城隍廟香客大樓  
面積: 231.3平方公尺  
容納: 100人  
地址:花蓮市成功街169號  
電話:03-8328290

地點:中正國小  
面積: 816平方公尺  
容納: 625人  
地址:花蓮市中正路210號  
電話:03-8322819



圖例

防災	設施	特定災害圖例
疏散避難方向	室內避難處所	地震斷層帶
災害影響範圍	室外避難處所	土石流潛勢溪流
土石流災害警告標誌設置點	直升機起降點	



# 編號1001501-007(1/1) 花蓮縣花蓮市國威里(村)簡易疏散避難圖

## 防災資訊表

### 村(里)基本資料

• 總人口數:2752人

### 災害通報單位(人員)

1. 鄉鎮市(區)災害應變中心  
電話: 03-8342995
2. 村(里)長 陳孟勇  
電話:03-8333414  
手機:0933914899
3. 中山派出所  
電話:03-8328343
4. 花蓮消防分隊  
電話:03-8322849;

### 防災資訊

1. 行政院農委會水土保持局  
<http://246.swcb.gov.tw/>
2. 經濟部水利署  
<http://www.wra.gov.tw/>
3. 交通部公路總局  
<http://www.thb.gov.tw/>

### 避難處所

地點:花蓮市公所  
面積: 127.6平方公尺  
容納: 40人  
地址:花蓮市林森路252號  
電話:03-832214

地點:明義國小  
面積: 810.7平方公尺  
容納: 550人  
地址:花蓮市明義街107號  
電話:03-8326686\*808

花蓮市(鄉鎮區)公所106年5月製作



圖例

防災	設施	特定災害圖例
疏散避難方向	室內避難處所	地震斷層帶
災害影響範圍	室外避難處所	土石流潛勢溪流
土石流災害警告標誌設置點	直升機起降點	

# 編號1001501-008(1/1) 花蓮縣花蓮市國風里(村)簡易疏散避難圖

## 防災資訊表

### 村(里)基本資料

• 總人口數:4524人

### 災害通報單位(人員)

- 1.鄉鎮市(區)災害應變中心  
電話: 03-8342995
- 2.村(里)長 鍾文宏  
電話:03-8329028  
手機:0928876969
- 3.中山派出所  
電話:03-8328343
- 4.花蓮消防分隊  
電話:03-8322849

### 防災資訊

- 1.行政院農委會水土保持局  
<http://246.swcb.gov.tw/>
- 2.經濟部水利署  
<http://www.wra.gov.tw/>
- 3.交通部公路總局  
<http://www.thb.gov.tw/>

### 避難處所

地點:明義國小  
面積: 810.7平方公尺  
容納: 550人  
地址:花蓮市明義街107號  
電話:03-8326686\*808

地點:花蓮農業職業學校  
面積: 1580.9平方公尺  
容納: 1175人  
地址:花蓮市建國路161號  
電話:03-8312313



圖例

防災	設施	特定災害圖例
疏散避難方向	室內避難處所	地震斷層帶
災害影響範圍	室外避難處所	土石流潛勢溪流
土石流災害警告標誌設置點	直升機起降點	



# 編號1001509-009(1/1) 花蓮縣花蓮市民德里(村)簡易疏散避難圖

## 防災資訊表

### 村(里)基本資料

• 總人口數:1870人

### 災害通報單位(人員)

- 1.鄉鎮市(區)災害應變中心  
電話: 03-8342995
- 2.村(里)長 周玉寶  
電話:03-8331221  
手機:0933484333
- 3.軒轅派出所  
電話:03-8328344 :
- 4.花蓮消防分隊  
電話:03-8322849

### 防災資訊

- 1.行政院農委會水土保持局  
<http://246.swcb.gov.tw/>
- 2.經濟部水利署  
<http://www.wra.gov.tw/>
- 3.交通部公路總局  
<http://www.thb.gov.tw/>

### 避難處所

地點:花蓮高中  
面積: 1404平方公尺  
容納: 1000人  
地址:花蓮市民權路42號  
電話:03-8242236

地點:花蓮女中  
面積: 平方公尺  
容納: 300人  
地址:花蓮市華菁街2號  
電話:03-8321202

花蓮市(鄉鎮區)公所106年5月製作



### 圖例

防災	設施	特定災害圖例
疏散避難方向	室內避難處所	地震斷層帶
災害影響範圍	室外避難處所	土石流潛勢溪流
土石流災害警告標誌設置點	直升機起降點	

# 編號1001501-010(1/1) 花蓮縣花蓮市民意里(村)簡易疏散避難圖

## 防災資訊表

### 村(里)基本資料

• 總人口數:2793人

### 災害通報單位(人員)

- 1.鄉鎮市(區)災害應變中心  
電話: 03-8342995
- 2.村(里)長 顏春有  
電話:03-8222124  
手機:0935000091
- 3.民意派出所  
電話:03-8227827
- 4.美崙消防分隊  
電話:03-8242119

### 防災資訊

- 1.行政院農委會水土保持局  
<http://246.swcb.gov.tw/>
- 2.經濟部水利署  
<http://www.wra.gov.tw/>
- 3.交通部公路總局  
<http://www.thb.gov.tw/>

### 避難處所

地點:中華國小  
面積: 847.8平方公尺  
容納: 450人  
地址:花蓮市國盛二街22號  
電話:03-8324308

地點:花蓮高工  
面積:1543.9平方公尺  
容納: 1150人  
地址:花蓮市府前路27號  
電話:03-8226108

花蓮市(鄉鎮區)公所106年5月製作



圖例

防災	設施	特定災害圖例
疏散避難方向	室內避難處所	地震斷層帶
災害影響範圍	室外避難處所	土石流潛勢溪流
土石流災害警告標誌設置點	直升機起降點	



# 編號1001501-011(1/1) 花蓮縣花蓮市民治里(村)簡易疏散避難圖

## 防災資訊表

### 村(里)基本資料

• 總人口數: 160人

### 災害通報單位(人員)

1. 鄉鎮市(區)災害應變中心  
電話: 03-8342995
2. 村(里)長 曾廣富  
電話: 03-8355984  
手機: 0963586573
3. 軒轅派出所  
電話: 03-8328344
4. 花蓮消防分隊  
電話: 03-8322849

### 防災資訊

1. 行政院農委會水土保持局  
<http://246.swcb.gov.tw/>
2. 經濟部水利署  
<http://www.wra.gov.tw/>
3. 交通部公路總局  
<http://www.thb.gov.tw/>

### 避難處所

地點: 中正體育場  
面積: 平方公尺  
容納: 1800人  
地址: 花蓮市花崗山運動公園  
電話: 03-8322819



### 圖例

防災	設施	特定災害圖例
疏散避難方向	室內避難處所	地震斷層帶
災害影響範圍	室外避難處所	土石流潛勢溪流
土石流災害警告標誌設置點	直升機起降點	

# 編號1001501-012(1/1) 花蓮縣花蓮市主義里(村)簡易疏散避難圖

## 防災資訊表

### 村(里)基本資料

• 總人口數: 617人

### 災害通報單位(人員)

1. 鄉鎮市(區)災害應變中心  
電話: 03-8342995
2. 村(里)長 潘文賢  
電話: 03-8327996  
手機: 0935032171
3. 中正派出所  
電話: 03-8326822
4. 花蓮消防分隊  
電話: 03-8322849

### 防災資訊

1. 行政院農委會水土保持局  
<http://246.swcb.gov.tw/>
2. 經濟部水利署  
<http://www.wra.gov.tw/>
3. 交通部公路總局  
<http://www.thb.gov.tw/>

### 避難處所

地點: 城隍廟香客大樓  
面積: 231.3平方公尺  
容納: 100人  
地址: 花蓮市成功街169號  
電話: 03-8328290



圖例	防災	設施	特定災害圖例
	疏散避難方向	室內避難處所	地震斷層帶
	災害影響範圍	室外避難處所	土石流潛勢溪流
	土石流災害警告標誌設置點	直升機起降點	



# 編號1001501-013(1/1) 花蓮縣花蓮市主工里(村)簡易疏散避難圖

## 防災資訊表

### 村(里)基本資料

• 總人口數:867人

### 災害通報單位(人員)

1. 鄉鎮市(區)災害應變中心  
電話: 03-8342995
2. 村(里)長 姜梅蘭  
電話:03-8361837  
手機:0932650866
3. 中正派出所  
電話:03-8326822
4. 花蓮消防分隊  
電話:03-8322849

### 防災資訊

1. 行政院農委會水土保持局  
<http://246.swcb.gov.tw/>
2. 經濟部水利署  
<http://www.wra.gov.tw/>
3. 交通部公路總局  
<http://www.thb.gov.tw/>

### 避難處所

地點:明義國小  
面積: 810.7平方公尺  
容納: 550人  
地址:花蓮市明義街107號  
電話:03-8326686\*808



圖例	防災	設施	特定災害圖例
	疏散避難方向	室內避難處所	地震斷層帶
災害影響範圍	室外避難處所	土石流潛勢溪流	
土石流災害警告標誌設置點	直升機起降點		



# 編號1001501-014(1/1) 花蓮縣花蓮市主農里(村)簡易疏散避難圖

## 防災資訊表

### 村(里)基本資料

• 總人口數: 4638人

### 災害通報單位(人員)

1. 鄉鎮市(區)災害應變中心  
電話: 03-8342995
2. 村(里)長 劉冠宏  
電話: 03-8350088  
手機: 0911388566
3. 中華派出所  
電話: 03-8328343
4. 花蓮消防分隊  
電話: 03-8322849

### 防災資訊

1. 行政院農委會水土保持局  
<http://246.swcb.gov.tw/>
2. 經濟部水利署  
<http://www.wra.gov.tw/>
3. 交通部公路總局  
<http://www.thb.gov.tw/>

### 避難處所

地點: 中原國小  
面積: 675平方公尺  
容納: 200人  
地址: 花蓮市中原路531號  
電話: 03-8333547

地點: 中正國小  
面積: 816平方公尺  
容納: 625人  
地址: 花蓮市中正路210號  
電話: 03-8322819

花蓮市(鄉鎮區)公所106年5月製作



圖例	防災	設施	特定災害圖例
	疏散避難方向 災害影響範圍 土石流災害警告標誌設置點	室內避難處所 室外避難處所 直升機起降點	地震斷層帶 土石流潛勢溪流



# 編號1001501-015(1/1) 花蓮縣花蓮市國治里(村)簡易疏散避難圖

## 防災資訊表

### 村(里)基本資料

• 總人口數:1553人

### 災害通報單位(人員)

- 1.鄉鎮市(區)災害應變中心  
電話: 03-8342995
- 2.村(里)長 林添貴  
電話:03-8326953  
手機:0932581101
- 3.中正派出所  
電話:03-8326822
- 4.花蓮消防分隊  
電話:03-8322849

### 防災資訊

- 1.行政院農委會水土保持局  
<http://246.swcb.gov.tw/>
- 2.經濟部水利署  
<http://www.wra.gov.tw/>
- 3.交通部公路總局  
<http://www.thb.gov.tw/>

### 避難處所

地點:明義國小  
面積: 810.7平方公尺  
容納: 550人  
地址:花蓮市明義街107號  
電話:03-8326686\*808

地點:中正體育場  
面積: 平方公尺  
容納:1800人  
地址:花蓮市花崗山運動公園  
電話:03-8322819

花蓮市(鄉鎮區)公所106年5月製作



圖例

防災	設施	特定災害圖例
疏散避難方向	室內避難處所	地震斷層帶
災害影響範圍	室外避難處所	土石流潛勢溪流
土石流災害警告標誌設置點	直升機起降點	

# 編號1001501-016(1/1) 花蓮縣花蓮市國富里(村)簡易疏散避難圖

## 防災資訊表

### 村(里)基本資料

• 總人口數: 6102人

### 災害通報單位(人員)

1. 鄉鎮市(區)災害應變中心  
電話: 03-8342995
2. 村(里)長 莊萬來  
電話: 03-8576666  
手機: 0932581429
3. 自強派出所  
電話: 03-8569374
4. 自強消防分隊  
電話: 03-8462119

### 防災資訊

1. 行政院農委會水土保持局  
<http://246.swcb.gov.tw/>
2. 經濟部水利署  
<http://www.wra.gov.tw/>
3. 交通部公路總局  
<http://www.thb.gov.tw/>

### 避難處所

地點: 自強國中  
面積: 949.9平方公尺  
容納: 625人  
地址: 花蓮市裕祥路89號  
電話: 03-8579338

地點: 私立四維高級中學  
面積: 平方公尺  
容納: 525人  
地址: 花蓮市中山路一段200號  
電話: 03-8561455

## 私立四維高級中學



## 自強國中

### 圖例

防災	設施	特定災害圖例
疏散避難方向	室內避難處所	地震斷層帶
災害影響範圍	室外避難處所	土石流潛勢溪流
土石流災害警告標誌設置點	直升機起降點	





# 編號1001501-018(1/1) 花蓮縣花蓮市民勤里(村)簡易疏散避難圖

## 防災資訊表

### 村(里)基本資料

• 總人口數: 4312人

### 災害通報單位(人員)

1. 鄉鎮市(區)災害應變中心  
電話: 03-8342995
2. 村(里)長 黎新順  
電話: 03-8350980  
手機: 0925202009
3. 美崙派出所  
電話: 03-8228341
4. 花蓮消防分隊  
電話: 03-8322849

### 防災資訊

1. 行政院農委會水土保持局  
<http://246.swcb.gov.tw/>
2. 經濟部水利署  
<http://www.wra.gov.tw/>
3. 交通部公路總局  
<http://www.thb.gov.tw/>

### 避難處所

地點: 花蓮高工  
面積: 1543.9平方公尺  
容納: 1150人  
地址: 花蓮市府前路27號  
電話: 03-8226108

地點: 鑄強國小  
面積: 213.1平方公尺  
容納: 150人  
地址: 花蓮市永興路20號  
電話: 03-8223787



圖例

防災	設施	特定災害圖例
疏散避難方向	室內避難處所	地震斷層帶
災害影響範圍	室外避難處所	土石流潛勢溪流
土石流災害警告標誌設置點	直升機起降點	



# 編號1001501-019(1/1) 花蓮縣花蓮市民生里(村)簡易疏散避難圖

## 防災資訊表

### 村(里)基本資料

• 總人口數: 1813人

### 災害通報單位(人員)

1. 鄉鎮市(區)災害應變中心  
電話: 03-8342995
2. 村(里)長 吳明崇  
電話: 03-8329198  
手機: 0910469015
3. 軒轅派出所  
電話: 03-8328344
4. 花蓮消防分隊  
電話: 03-8322849

### 防災資訊

1. 行政院農委會水土保持局  
<http://246.swcb.gov.tw/>
2. 經濟部水利署  
<http://www.wra.gov.tw/>
3. 交通部公路總局  
<http://www.thb.gov.tw/>

### 避難處所

地點: 中正體育場  
面積: 平方公尺  
容納: 1800人  
地址: 花蓮市花崗山運動公園  
電話: 03-8322819

地點: 明禮國小  
面積: 193.7平方公尺  
容納: 100人  
地址: 花蓮市明禮路6號  
電話: 03-8322353

花蓮市(鄉鎮區)公所106年5月製作



圖例

防災	設施	特定災害圖例
疏散避難方向	室內避難處所	地震斷層帶
災害影響範圍	室外避難處所	土石流潛勢溪流
土石流災害警告標誌設置點	直升機起降點	



# 編號1001501-020(1/1) 花蓮縣花蓮市主商里(村)簡易疏散避難圖

## 防災資訊表

### 村(里)基本資料

• 總人口數:988人

### 災害通報單位(人員)

1. 鄉鎮市(區)災害應變中心  
電話: 03-8342995
2. 村(里)長 楊水泉  
電話:03-8333225  
手機:0932581277
3. 中正派出所  
電話:03-8326822
4. 花蓮消防分隊  
電話:03-8322849

### 防災資訊

1. 行政院農委會水土保持局  
<http://246.swcb.gov.tw/>
2. 經濟部水利署  
<http://www.wra.gov.tw/>
3. 交通部公路總局  
<http://www.thb.gov.tw/>

### 避難處所

地點:明義國小  
面積: 810.7平方公尺  
容納: 550人  
地址:花蓮市明義街107號  
電話:03-8326686\*808

地點:中正體育場  
面積: 平方公尺  
容納:1800人  
地址:花蓮市花崗山運動公園  
電話:03-8322819

花蓮市(鄉鎮區)公所106年5月製作



圖例

防災	設施	特定災害圖例
疏散避難方向	室內避難處所	地震斷層帶
災害影響範圍	室外避難處所	土石流潛勢溪流
土石流災害警告標誌設置點	直升機起降點	



# 編號1001501-021(1/1) 花蓮縣花蓮市主學里(村)簡易疏散避難圖

## 防災資訊表

### 村(里)基本資料

• 總人口數: 2539人

### 災害通報單位(人員)

1. 鄉鎮市(區)災害應變中心  
電話: 03-8342995
2. 村(里)長 陳紀美雲  
電話: 03-8337259  
手機: 0920200055
3. 中正派出所  
電話: 03-8326822
4. 花蓮消防分隊  
電話: 03-8322849

### 防災資訊

1. 行政院農委會水土保持局  
<http://246.swcb.gov.tw/>
2. 經濟部水利署  
<http://www.wra.gov.tw/>
3. 交通部公路總局  
<http://www.thb.gov.tw/>

### 避難處所

地點: 中原國小  
面積: 675平方公尺  
容納: 200人  
地址: 花蓮市中原路531號  
電話: 03-8333547

地點: 中正國小  
面積: 816平方公尺  
容納: 625人  
地址: 花蓮市中正路210號  
電話: 03-8322819

花蓮市(鄉鎮區)公所106年5月製作



圖例	防災	設施	特定災害圖例
	疏散避難方向	室內避難處所	地震斷層帶
	災害影響範圍	室外避難處所	土石流潛勢溪流
	土石流災害警告標誌設置點	直升機起降點	



# 編號1001501-022(1/1) 花蓮縣花蓮市國光里(村)簡易疏散避難圖

## 防災資訊表

### 村(里)基本資料

• 總人口數: 1757人

### 災害通報單位(人員)

1. 鄉鎮市(區)災害應變中心  
電話: 03-8342995
2. 村(里)長 魏陽進  
電話: 03-8325410  
手機: 0935134711
3. 豐川派出所  
電話: 03-8357871
4. 花蓮消防分隊  
電話: 03-8322849

### 防災資訊

1. 行政院農委會水土保持局  
<http://246.swcb.gov.tw/>
2. 經濟部水利署  
<http://www.wra.gov.tw/>
3. 交通部公路總局  
<http://www.thb.gov.tw/>

### 避難處所

地點: 中華國小  
面積: 847.8平方公尺  
容納: 450人  
地址: 花蓮市國盛二街22號  
電話: 03-8324308

地點: 花蓮高商  
面積: 1151平方公尺  
容納: 900人

地址: 花蓮市中山路418號  
電話: 03-8312210

花蓮市(鄉鎮區)公所106年5月製作



### 圖例

防災	設施	特定災害圖例
疏散避難方向	室內避難處所	地震斷層帶
災害影響範圍	室外避難處所	土石流潛勢溪流
土石流災害警告標誌設置點	直升機起降點	



# 編號1001501-023(1/1) 花蓮縣花蓮市國聯里(村)簡易疏散避難圖

## 防災資訊表

### 村(里)基本資料

• 總人口數: 2949人

### 災害通報單位(人員)

1. 鄉鎮市(區)災害應變中心  
電話: 03-8342995
2. 村(里)長 黃秀琴  
電話: 03-8350019  
手機: 0919250010
3. 豐川派出所  
電話: 03-8357871
4. 花蓮消防分隊  
電話: 03-8322849

### 防災資訊

1. 行政院農委會水土保持局  
<http://246.swcb.gov.tw/>
2. 經濟部水利署  
<http://www.wra.gov.tw/>
3. 交通部公路總局  
<http://www.thb.gov.tw/>

### 避難處所

地點: 中華國小  
面積: 847.8平方公尺  
容納: 450人  
地址: 花蓮市國盛二街22號  
電話: 03-8324308

地點: 海洋飯店  
面積: 1156平方公尺  
容納: 100人  
地址: 花蓮市國聯三路58號  
電話: 03-8336169



### 圖例

防災	設施	特定災害圖例
疏散避難方向	室內避難處所	地震斷層帶
災害影響範圍	室外避難處所	土石流潛勢溪流
土石流災害警告標誌設置點	直升機起降點	

# 編號1001501-024(1/1) 花蓮縣花蓮市國強里(村)簡易疏散避難圖

## 防災資訊表

### 村(里)基本資料

• 總人口數: 2033人

### 災害通報單位(人員)

1. 鄉鎮市(區)災害應變中心  
電話: 03-8342995
2. 村(里)長 吳逸仁  
電話: 03-8570647  
手機: 0918119647
3. 豐川派出所  
電話: 03-8357871
4. 自強消防分隊  
電話: 03-8462119

### 防災資訊

1. 行政院農委會水土保持局  
<http://246.swcb.gov.tw/>
2. 經濟部水利署  
<http://www.wra.gov.tw/>
3. 交通部公路總局  
<http://www.thb.gov.tw/>

### 避難處所

地點: 中華國小  
面積: 847.8平方公尺  
容納: 450人  
地址: 花蓮市國盛二街22號  
電話: 03-8324308

地點: 私立四維高級中學  
面積: 平方公尺  
容納: 525人  
地址: 花蓮市中山路一段200號  
電話: 03-8561455



私立四維高級中學

自強國中

中華國小

圖例

防災	設施	特定災害圖例
疏散避難方向	室內避難處所	地震斷層帶
災害影響範圍	室外避難處所	土石流潛勢溪流
土石流災害警告標誌設置點	直升機起降點	



# 編號1001501-025(1/1) 花蓮縣花蓮市民心里(村)簡易疏散避難圖

## 防災資訊表

### 村(里)基本資料

• 總人口數: 1047人

### 災害通報單位(人員)

1. 鄉鎮市(區)災害應變中心  
電話: 03-8342995
2. 村(里)長 孫華祥  
電話: 03-8233839  
手機: 0928110770
3. 美崙派出所  
電話: 03-8228341
4. 美崙消防分隊  
電話: 03-8242119

### 防災資訊

1. 行政院農委會水土保持局  
<http://246.swcb.gov.tw/>
2. 經濟部水利署  
<http://www.wra.gov.tw/>
3. 交通部公路總局  
<http://www.thb.gov.tw/>

### 避難處所

地點: 美崙國中  
面積: 877.9平方公尺  
容納: 850人  
地址: 花蓮市化道路40巷1號  
電話: 03-8223537

地點: 花蓮高工  
面積: 1543.9平方公尺  
容納: 1150人  
地址: 花蓮市府前路27號  
電話: 03-8226108



圖例

防災	設施	特定災害圖例
疏散避難方向	室內避難處所	地震斷層帶
災害影響範圍	室外避難處所	土石流潛勢溪流
土石流災害警告標誌設置點	直升機起降點	

# 編號1001501-026(1/1) 花蓮縣花蓮市民樂里(村)簡易疏散避難圖

## 防災資訊表

### 村(里)基本資料

• 總人口數: 754人

### 災害通報單位(人員)

1. 鄉鎮市(區)災害應變中心  
電話: 03-8342995
2. 村(里)長 黃村吉  
電話: 03-8227398  
手機: 0933996417
3. 美崙派出所  
電話: 03-8228341
4. 美崙消防分隊  
電話: 03-8242119

### 防災資訊

1. 行政院農委會水土保持局  
<http://246.swcb.gov.tw/>
2. 經濟部水利署  
<http://www.wra.gov.tw/>
3. 交通部公路總局  
<http://www.thb.gov.tw/>

### 避難處所

地點: 美崙國中  
面積: 877.9平方公尺  
容納: 850人  
地址: 花蓮市化道路40巷1號  
電話: 03-8223537

地點: 明聰國小  
面積: 326.3平方公尺  
容納: 100人  
地址: 花蓮市中興路41號  
電話: 03-8222237

花蓮市(鄉鎮區)公所106年5月製作



圖例	防災	設施	特定災害圖例
	疏散避難方向 災害影響範圍 土石流災害警告標誌設置點	室內避難處所 室外避難處所 直升機起降點	地震斷層帶 土石流潛勢溪流



# 編號1001501-027(1/1) 花蓮縣花蓮市民主里(村)簡易疏散避難圖

## 防災資訊表

### 村(里)基本資料

• 總人口數: 760人

### 災害通報單位(人員)

1. 鄉鎮市(區)災害應變中心  
電話: 03-8342995
2. 村(里)長 王文德  
電話: 03-8362152  
手機: 0932454780
3. 軒轅派出所  
電話: 03-8328344
4. 花蓮消防分隊  
電話: 03-8322849

### 防災資訊

1. 行政院農委會水土保持局  
<http://246.swcb.gov.tw/>
2. 經濟部水利署  
<http://www.wra.gov.tw/>
3. 交通部公路總局  
<http://www.thb.gov.tw/>

### 避難處所

地點: 中正體育場  
面積: 平方公尺  
容納: 1800人  
地址: 花蓮市花崗山運動公園  
電話: 03-8322819



圖例	防災	設施	特定災害圖例
	疏散避難方向		
	災害影響範圍		
	土石流災害警告標誌設置點		

# 編號1001501-028(1/1) 花蓮縣花蓮市主勤里(村)簡易疏散避難圖

## 防災資訊表

### 村(里)基本資料

• 總人口數: 1466人

### 災害通報單位(人員)

1. 鄉鎮市(區)災害應變中心  
電話: 03-8342995
2. 村(里)長 賴正雄  
電話: 03-8324680  
手機: 0932653232
3. 中正派出所  
電話: 03-8326822
4. 花蓮消防分隊  
電話: 03-8322849

### 防災資訊

1. 行政院農委會水土保持局  
<http://246.swcb.gov.tw/>
2. 經濟部水利署  
<http://www.wra.gov.tw/>
3. 交通部公路總局  
<http://www.thb.gov.tw/>

### 避難處所

地點: 城隍廟香客大樓  
面積: 231.3平方公尺  
容納: 100人  
地址: 花蓮市成功街169號  
電話: 03-8328290

地點: 明義國小  
面積: 810.7平方公尺  
容納: 550人

地址: 花蓮市明義街107號  
電話: 03-8326686\*808

花蓮市(鄉鎮區)公所106年5月製作



圖例

防災	設施	特定災害圖例
疏散避難方向	室內避難處所	地震斷層帶
災害影響範圍	室外避難處所	土石流潛勢溪流
土石流災害警告標誌設置點	直升機起降點	



# 編號1001501-029(1/1) 花蓮縣花蓮市主力里(村)簡易疏散避難圖

## 防災資訊表

### 村(里)基本資料

• 總人口數:3378人

### 災害通報單位(人員)

- 1.鄉鎮市(區)災害應變中心  
電話: 03-8342995
- 2.村(里)長 林建成  
電話:03-8325325  
手機:0965175972
- 3.中華派出所  
電話:03-8328342
- 4.花蓮消防分隊  
電話:03-8322849

### 防災資訊

- 1.行政院農委會水土保持局  
<http://246.swcb.gov.tw/>
- 2.經濟部水利署  
<http://www.wra.gov.tw/>
- 3.交通部公路總局  
<http://www.thb.gov.tw/>

### 避難處所

地點:忠孝國小  
面積: 189平方公尺  
容納: 50人  
地址:花蓮市中華路298號  
電話:03-8351218/

地點:中原國小  
面積: 675平方公尺  
容納: 200人  
地址:花蓮市中原路531號  
電話:03-8333547



### 圖例

防災	設施	特定災害圖例
疏散避難方向	室內避難處所	地震斷層帶
災害影響範圍	室外避難處所	土石流潛勢溪流
土石流災害警告標誌設置點	直升機起降點	



# 編號1001501-030(1/1) 花蓮縣花蓮市國安里(村)簡易疏散避難圖

## 防災資訊表

### 村(里)基本資料

• 總人口數:679人

### 災害通報單位(人員)

- 1.鄉鎮市(區)災害應變中心  
電話: 03-8342995
- 2.村(里)長 陳忠和  
電話:03-8342078  
手機:0933797673
- 3.中山派出所  
電話:03-8328343
- 4.花蓮消防分隊  
電話:03-8322849

### 防災資訊

- 1.行政院農委會水土保持局  
<http://246.swcb.gov.tw/>
- 2.經濟部水利署  
<http://www.wra.gov.tw/>
- 3.交通部公路總局  
<http://www.thb.gov.tw/>

### 避難處所

地點:花蓮農業職業學校  
面積: 1580.9平方公尺  
容納: 1175人  
地址:花蓮市建國路161號  
電話:03-8312313

地點:明義國小  
面積: 810.7平方公尺  
容納: 550人  
地址:花蓮市明義街107號  
電話:03-8326686\*808

花蓮市(鄉鎮區)公所106年5月製作



圖例	防災	設施	特定災害圖例
	疏散避難方向	室內避難處所	地震斷層帶
	災害影響範圍	室外避難處所	土石流潛勢溪流
	土石流災害警告標誌設置點	直升機起降點	



# 編號1001501-031(1/1) 花蓮縣花蓮市國魂里(村)簡易疏散避難圖

## 防災資訊表

### 村(里)基本資料

• 總人口數: 2753人

### 災害通報單位(人員)

1. 鄉鎮市(區)災害應變中心  
電話: 03-8342995
2. 村(里)長 趙瑞平  
電話: 03-8323031  
手機: 0937977828
3. 中山派出所  
電話: 03-8328343
4. 花蓮消防分隊  
電話: 03-8322849

### 防災資訊

1. 行政院農委會水土保持局  
<http://246.swcb.gov.tw/>
2. 經濟部水利署  
<http://www.wra.gov.tw/>
3. 交通部公路總局  
<http://www.thb.gov.tw/>

### 避難處所

地點: 花蓮農業職業學校  
面積: 1580.9平方公尺  
容納: 1175人  
地址: 花蓮市建國路161號  
電話: 03-8312313

地點: 花蓮高商  
面積: 1151平方公尺  
容納: 900人

地址: 花蓮市中山路418號  
電話: 03-8312210

花蓮市(鄉鎮區)公所106年5月製作



圖例

防災	設施	特定災害圖例
疏散避難方向	室內避難處所	地震斷層帶
災害影響範圍	室外避難處所	土石流潛勢溪流
土石流災害警告標誌設置點	直升機起降點	



# 編號1001501-032(1/1) 花蓮縣花蓮市國慶里(村)簡易疏散避難圖

## 防災資訊表

### 村(里)基本資料

• 總人口數: 1286人

### 災害通報單位(人員)

1. 鄉鎮市(區)災害應變中心  
電話: 03-8342995
2. 村(里)長 蔡貴宗  
電話: 03-8561165  
手機: 0918101960
3. 北昌派出所  
電話: 03-8569376
4. 自強消防分隊  
電話: 03-8462119

### 防災資訊

1. 行政院農委會水土保持局  
<http://246.swcb.gov.tw/>
2. 經濟部水利署  
<http://www.wra.gov.tw/>
3. 交通部公路總局  
<http://www.thb.gov.tw/>

### 避難處所

地點: 私立四維高級中學  
面積: 平方公尺  
容納: 525人  
地址: 花蓮市中山路一段200號  
電話: 03-8561455

地點: 花蓮港天宮  
面積: 平方公尺  
容納: 300人  
地址: 花蓮市國慶里中山路一段500巷15號  
電話: 0937167133

花蓮市(鄉鎮區)公所106年5月製作



### 圖例

防災	設施	特定災害圖例
疏散避難方向	室內避難處所	地震斷層帶
災害影響範圍	室外避難處所	土石流潛勢溪流
土石流災害警告標誌設置點	直升機起降點	



# 編號1001501-033(1/1) 花蓮縣花蓮市民享里(村)簡易疏散避難圖

## 防災資訊表

### 村(里)基本資料

• 總人口數: 3260人

### 災害通報單位(人員)

1. 鄉鎮市(區)災害應變中心  
電話: 03-8342995
2. 村(里)長 徐靖縈  
電話: 03-8226903  
手機: 0918175186
3. 美崙派出所  
電話: 03-8228341
4. 美崙消防分隊  
電話: 03-8242119

### 防災資訊

1. 行政院農委會水土保持局  
<http://246.swcb.gov.tw/>
2. 經濟部水利署  
<http://www.wra.gov.tw/>
3. 交通部公路總局  
<http://www.thb.gov.tw/>

### 避難處所

地點: 民孝社區活動中心  
面積: 平方公尺  
容納: 35人  
地址: 花蓮市民孝里林園一街16號  
電話: 03-8223819

地點: 美崙國中  
面積: 877.9平方公尺  
容納: 850人  
地址: 花蓮市化道路40巷1號  
電話: 03-8542463






### 防災



### 設施

### 特定災害圖例

### 圖例

-  疏散避難方向
-  災害影響範圍
-  土石流災害警告標誌設置點

-  室內避難處所
-  室外避難處所
-  直升機起降點

-  地震斷層帶
-  土石流潛勢溪流

# 編號1001501-034(1/1) 花蓮縣花蓮市民有里(村)簡易疏散避難圖

## 防災資訊表

### 村(里)基本資料

• 總人口數: 849人

### 災害通報單位(人員)

1. 鄉鎮市(區)災害應變中心  
電話: 03-8342995
2. 村(里)長 王文通  
電話: 03-8328177  
手機: 0972522338
3. 軒轅派出所  
電話: 03-8328344
4. 花蓮消防分隊  
電話: 03-8322849

### 防災資訊

1. 行政院農委會水土保持局  
<http://246.swcb.gov.tw/>
2. 經濟部水利署  
<http://www.wra.gov.tw/>
3. 交通部公路總局  
<http://www.thb.gov.tw/>

### 避難處所

地點: 中正體育場  
面積: 平方公尺  
容納: 1800人  
地址: 花蓮市花崗山運動公園  
電話: 03-8322819

地點: 花蓮女中  
面積: 平方公尺  
容納: 300人  
地址: 花蓮市華菁街2號  
電話: 03-8321202



### 圖例

防災	設施	特定災害圖例
疏散避難方向	室內避難處所	地震斷層帶
災害影響範圍	室外避難處所	土石流潛勢溪流
土石流災害警告標誌設置點	直升機起降點	



# 編號1001501-035(1/1) 花蓮縣花蓮市民權里(村)簡易疏散避難圖

## 防災資訊表

### 村(里)基本資料

• 總人口數: 544人

### 災害通報單位(人員)

1. 鄉鎮市(區)災害應變中心  
電話: 03-8342995
2. 村(里)長 曾碧蓮  
電話: 03-8356333  
手機: 0989009033
3. 軒轅派出所  
電話: 03-8328344
4. 花蓮消防分隊  
電話: 03-8322849

### 防災資訊

1. 行政院農委會水土保持局  
<http://246.swcb.gov.tw/>
2. 經濟部水利署  
<http://www.wra.gov.tw/>
3. 交通部公路總局  
<http://www.thb.gov.tw/>

### 避難處所

地點: 中正體育場  
面積: 平方公尺  
容納: 1800人  
地址: 花蓮市花崗山運動公園  
電話: 03-8322819

地點: 花蓮女中  
面積: 平方公尺  
容納: 300人  
地址: 花蓮市菁華街2號  
電話: 03-8321202



圖例

防災	設施	特定災害圖例
疏散避難方向	室內避難處所	地震斷層帶
災害影響範圍	室外避難處所	土石流潛勢溪流
土石流災害警告標誌設置點	直升機起降點	

# 編號1001501-036(1/1) 花蓮縣花蓮市主計里(村)簡易疏散避難圖

## 防災資訊表

### 村(里)基本資料

• 總人口數: 1130人

### 災害通報單位(人員)

1. 鄉鎮市(區)災害應變中心  
電話: 03-8342995
2. 村(里)長 張憲聰  
電話: 03-8323257  
手機: 0932521214
3. 軒轅派出所  
電話: 03-8328344
4. 花蓮消防分隊  
電話: 03-8322849

### 防災資訊

1. 行政院農委會水土保持局  
<http://246.swcb.gov.tw/>
2. 經濟部水利署  
<http://www.wra.gov.tw/>
3. 交通部公路總局  
<http://www.thb.gov.tw/>

### 避難處所

地點: 城隍廟香客大樓  
面積: 231.3平方公尺  
容納: 100人  
地址: 花蓮市成功街169號  
電話: 03-8328290



圖例

防災	設施	特定災害圖例
疏散避難方向	室內避難處所	地震斷層帶
災害影響範圍	室外避難處所	土石流潛勢溪流
土石流災害警告標誌設置點	直升機起降點	



# 編號1001501-037(1/1) 花蓮縣花蓮市主權里(村)簡易疏散避難圖

## 防災資訊表

### 村(里)基本資料

• 總人口數: 6747人

### 災害通報單位(人員)

1. 鄉鎮市(區)災害應變中心  
電話: 03-8342995
2. 村(里)長 潘素裝  
電話: 03-8315258  
手機: 0920912158
3. 中華派出所  
電話: 03-8328342
4. 花蓮消防分隊  
電話: 03-8322849

### 防災資訊

1. 行政院農委會水土保持局  
<http://246.swcb.gov.tw/>
2. 經濟部水利署  
<http://www.wra.gov.tw/>
3. 交通部公路總局  
<http://www.thb.gov.tw/>

### 避難處所

地點: 主權社區活動中心  
面積: 112平方公尺  
容納: 70人  
地址: 花蓮市主權里中原路666號  
電話: 03-8333749

地點: 中原國小  
面積: 675平方公尺  
容納: 200人  
地址: 花蓮市中原路531號  
電話: 03-8333547

花蓮市(鄉鎮區)公所106年5月製作



圖例

防災	設施	特定災害圖例
疏散避難方向	室內避難處所	地震斷層帶
災害影響範圍	室外避難處所	土石流潛勢溪流
土石流災害警告標誌設置點	直升機起降點	



# 編號1001501-038(1/1) 花蓮縣花蓮市國華里(村)簡易疏散避難圖

## 防災資訊表

### 村(里)基本資料

• 總人口數: 3111人

### 災害通報單位(人員)

1. 鄉鎮市(區)災害應變中心  
電話: 03-8342995
2. 村(里)長 林淑梅  
電話: 03-8335116  
手機: 0953228727
3. 中山派出所  
電話: 03-8328343
4. 花蓮消防分隊  
電話: 03-8322849

### 防災資訊

1. 行政院農委會水土保持局  
<http://246.swcb.gov.tw/>
2. 經濟部水利署  
<http://www.wra.gov.tw/>
3. 交通部公路總局  
<http://www.thb.gov.tw/>

### 避難處所

地點: 花蓮高農  
面積: 1580.9平方公尺  
容納: 1175人  
地址: 花蓮市建國路161號  
電話: 03-8312313

地點: 明義國小  
面積: 810.7平方公尺  
容納: 550人  
地址: 花蓮市明義街107號  
電話: 03-8326686\*808

花蓮市(鄉鎮區)公所106年5月製作



圖例

防災	設施	特定災害圖例
疏散避難方向	室內避難處所	地震震層帶
災害影響範圍	室外避難處所	土石流潛勢溪流
土石流災害警告標誌設置點	直升機起降點	



# 編號1001501-039(1/1) 花蓮縣花蓮市國防里(村)簡易疏散避難圖

## 防災資訊表

### 村(里)基本資料

• 總人口數:1200人

### 災害通報單位(人員)

- 1.鄉鎮市(區)災害應變中心  
電話: 03-8342995
- 2.村(里)長 黃文彬  
電話:03-8333260  
手機:0919239357
- 3.中山派出所  
電話:03-8328343
- 4.花蓮消防分隊  
電話:03-8322849

### 防災資訊

- 1.行政院農委會水土保持局  
<http://246.swcb.gov.tw/>
- 2.經濟部水利署  
<http://www.wra.gov.tw/>
- 3.交通部公路總局  
<http://www.thb.gov.tw/>

### 避難處所

地點:花蓮市公所  
面積: 127.6平方公尺  
容納: 40人  
地址:花蓮市林森路252號  
電話:03-832214

地點:海洋飯店  
面積: 1156平方公尺  
容納: 100人  
地址:花蓮市國聯三路58號  
電話:03-8336169

花蓮市(鄉鎮區)公所106年6月製作



圖例	防災	設施	特定災害圖例
	疏散避難方向		
	災害影響範圍		
	土石流災害警告標誌設置點		地震斷層帶
			土石流潛勢溪流



# 編號1001501-040(1/1) 花蓮縣花蓮市國福里(村)簡易疏散避難圖

## 防災資訊表

### 村(里)基本資料

• 總人口數: 1757人

### 災害通報單位(人員)

1. 鄉鎮市(區)災害應變中心  
電話: 03-8342995
2. 村(里)長 呂啟明  
電話: 03-8580837  
手機: 0988551297
3. 太昌派出所  
電話: 03-8569425
4. 自強消防分隊  
電話: 03-8462119

### 防災資訊

1. 行政院農委會水土保持局  
<http://246.swcb.gov.tw/>
2. 經濟部水利署  
<http://www.wra.gov.tw/>
3. 交通部公路總局  
<http://www.thb.gov.tw/>

### 避難處所

地點: 國福里活動中心  
面積: 119.5平方公尺  
容納: 35人  
地址: 花蓮市國福里國福64-7號  
電話: 03-8561657

地點: 彈藥庫營區  
面積: 平方公尺  
容納: 50人  
地址: 花蓮市國福街91號  
電話: 03-8563909

花蓮市(鄉鎮區)公所106年5月製作



圖例

防災	設施	特定災害圖例
疏散避難方向	室內避難處所	地震斷層帶
災害影響範圍	室外避難處所	土石流潛勢溪流
土石流災害警告標誌設置點	直升機起降點	



# 編號1001501-041(1/1) 花蓮縣花蓮市國裕里(村)簡易疏散避難圖

## 防災資訊表

### 村(里)基本資料

• 總人口數: 5047人

### 災害通報單位(人員)

1. 鄉鎮市(區)災害應變中心  
電話: 03-8342995
2. 村(里)長 杜曉炬  
電話: 03-8578361  
手機: 0939121953
3. 自強派出所  
電話: 03-8569374
4. 自強消防分隊  
電話: 03-8462119

### 防災資訊

1. 行政院農委會水土保持局  
<http://246.swcb.gov.tw/>
2. 經濟部水利署  
<http://www.wra.gov.tw/>
3. 交通部公路總局  
<http://www.thb.gov.tw/>

### 避難處所

地點: 自強國中  
面積: 949.9平方公尺  
容納: 625人  
地址: 花蓮市裕祥路89號  
電話: 03-8579338

地點: 私立四維高級中學  
面積: 平方公尺  
容納: 525人  
地址: 花蓮市中山路一段200號  
電話: 03-8561455



### 圖例

防災	設施	特定災害圖例
疏散避難方向	室內避難處所	地震斷層帶
災害影響範圍	室外避難處所	土石流潛勢溪流
土石流災害警告標誌設置點	直升機起降點	

# 編號1001501-042(1/1) 花蓮縣花蓮市主農里(村)簡易疏散避難圖

## 防災資訊表

### 村(里)基本資料

• 總人口數: 3364人

### 災害通報單位(人員)

1. 鄉鎮市(區)災害應變中心  
電話: 03-8342995
2. 村(里)長 許時章  
電話: 03-8361269  
手機: 0935875322
3. 中華派出所  
電話: 03-8328342
4. 花蓮消防分隊  
電話: 03-8322849

### 防災資訊

1. 行政院農委會水土保持局  
<http://246.swcb.gov.tw/>
2. 經濟部水利署  
<http://www.wra.gov.tw/>
3. 交通部公路總局  
<http://www.thb.gov.tw/>

### 避難處所

地點: 主農社區活動中心  
面積: 170平方公尺  
容納: 50人  
地址: 花蓮市主農里中順街77號  
電話: 03-8350088

地點: 中原國小  
面積: 675平方公尺  
容納: 200人  
地址: 花蓮市中原路531號  
電話: 03-8333547

花蓮市(鄉鎮區)公所106年5月製作



圖例	防災	設施	特定災害圖例
	疏散避難方向		
	災害影響範圍		
	土石流災害警告標誌設置點		地震斷層帶
			土石流潛勢溪流



# 編號1001501-043(1/1) 花蓮縣花蓮市國盛里(村)簡易疏散避難圖

## 防災資訊表

### 村(里)基本資料

• 總人口數: 4243人

### 災害通報單位(人員)

1. 鄉鎮市(區)災害應變中心  
電話: 03-8342995
2. 村(里)長 張芝瑜  
電話: 03-8334248  
手機: 0921472227
3. 豐川派出所  
電話: 03-8357871
4. 花蓮消防分隊  
電話: 03-8322849

### 防災資訊

1. 行政院農委會水土保持局  
<http://246.swcb.gov.tw/>
2. 經濟部水利署  
<http://www.wra.gov.tw/>
3. 交通部公路總局  
<http://www.thb.gov.tw/>

### 避難處所

地點: 中華國小  
面積: 847.8平方公尺  
容納: 450人  
地址: 花蓮市國盛二街22號  
電話: 03-8324308

地點: 海洋飯店  
面積: 1156平方公尺  
容納: 100人  
地址: 花蓮市國聯三路58號  
電話: 03-8336169

花蓮市(鄉鎮區)公所106年5月製作



圖例

防災	設施	特定災害圖例
疏散避難方向	室內避難處所	地震斷層帶
災害影響範圍	室外避難處所	土石流潛勢溪流
土石流災害警告標誌設置點	直升機起降點	

# 編號1001501-044(1/1) 花蓮縣花蓮市國興里(村)簡易疏散避難圖

## 防災資訊表

### 村(里)基本資料

• 總人口數: 4698人

### 災害通報單位(人員)

1. 鄉鎮市(區)災害應變中心  
電話: 03-8342995
2. 村(里)長 俞慧君  
電話: 03-8575879  
手機: 0933995809
3. 太昌派出所  
電話: 03-8569425
4. 自強消防分隊  
電話: 03-8462119

### 防災資訊

1. 行政院農委會水土保持局  
<http://246.swcb.gov.tw/>
2. 經濟部水利署  
<http://www.wra.gov.tw/>
3. 交通部公路總局  
<http://www.thb.gov.tw/>

### 避難處所

地點: 太昌國小  
面積: 平方公尺  
容納: 200人  
地址: 吉安鄉太昌村明義5街1號  
電話: 03-8571748

地點: 慈濟大學人文社院校區  
面積: 6700平方公尺  
容納: 3000人  
地址: 花蓮市介仁街67號  
電話: 03-8572677

花蓮市(鄉鎮區)公所106年5月製作



圖例

防災	設施	特定災害圖例
疏散避難方向	室內避難處所	地震斷層帶
災害影響範圍	室外避難處所	土石流潛勢溪流
土石流災害警告標誌設置點	直升機起降點	



# 編號1001501-045(1/1) 花蓮縣花蓮市民孝里(村)簡易疏散避難圖

## 防災資訊表

### 村(里)基本資料

• 總人口數: 3981人

### 災害通報單位(人員)

1. 鄉鎮市(區)災害應變中心  
電話: 03-8342995
2. 村(里)長 黃石貴  
電話: 03-8223273  
手機: 0928389012
3. 民意派出所  
電話: 03-8227827
4. 美崙消防分隊  
電話: 03-8242119

### 防災資訊

1. 行政院農委會水土保持局  
<http://246.swcb.gov.tw/>
2. 經濟部水利署  
<http://www.wra.gov.tw/>
3. 交通部公路總局  
<http://www.thb.gov.tw/>

### 避難處所

地點: 美崙國中  
面積: 877.9平方公尺  
容納: 850人  
地址: 花蓮市化道路40巷1號  
電話: 03-8223537

地點: 花蓮高工  
面積: 1543.9平方公尺  
容納: 1150人  
地址: 花蓮市府前路27號  
電話: 03-8226108

花蓮市(鄉鎮區)公所106年10月製作



圖例

防災	設施	特定災害圖例
疏散避難方向	室內避難處所	地震斷層帶
災害影響範圍	室外避難處所	土石流潛勢溪流
土石流災害警告標誌設置點	直升機起降點	