

投稿類別:社會人文

篇名：

南海挖哇 WOW～沒那麼簡單

作者：

胡采靈。花蓮市中正國小。六年五班
張庭語。花蓮市中正國小。五年一班
周宜綦。花蓮市中正國小。五年三班

指導老師：

吳庭葳老師

杜茜如老師

壹●前言

一、研究動機

臺灣四面環海，卻缺乏海權教育和對國際法的觀念和知識，當南海仲裁結果出來時，才舉國嘩然；關於「國際海洋公約法」的知識：例如島的專屬經濟海域是多少海浬？南海仲裁是哪一個國家提出的？這些問題我們之前都不知道，現在開始會留意相關新聞及知識，原來南海背後牽涉了這麼多複雜的國際問題，想要搞清楚就必須清楚南海周邊的地緣關係與相關國際法條。於是我們三位有熱忱的同學決定學習柯南的精神，藉由研究小論文，從知識面、法律面、國際面及地緣關係，來看懂南海問題！

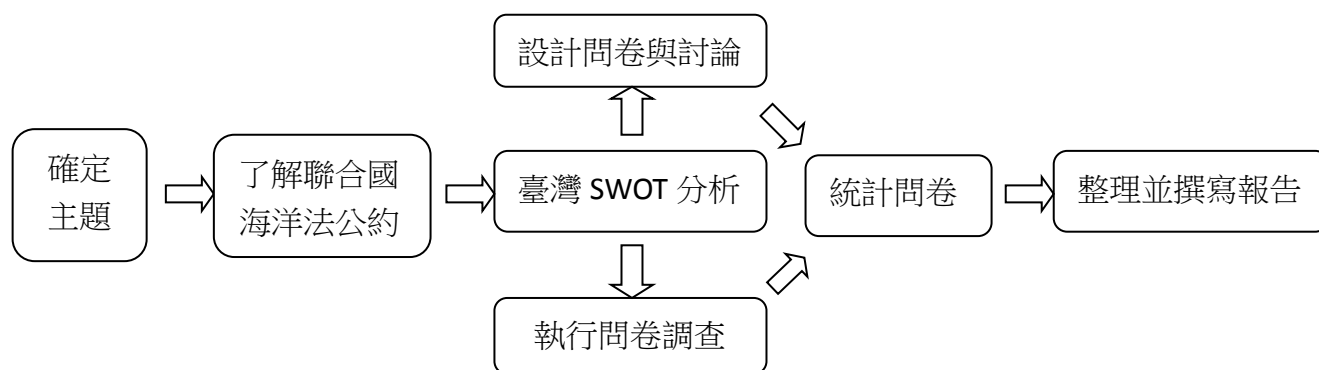
二、研究目的

看懂問題背後的問題，是我們想努力的方向，也是學習上最核心的精神！由於我們是小學生，不想用政治意識來模糊客觀的事實，也不想用過於艱涉難懂的專業用語來做這篇研究，希望將研究南海問題所學習到的知識和心得，盡量用簡單的圖表和大家能理解的話，來幫助更多像我們一樣年紀的人，一起來關心我們的國家！做個有國際觀的海洋公民是刻不容緩的事！

三、研究方法

我們在指導老師的引導下，先將所有知識及法條定義和新聞報導、書籍都閱讀消化過後，採取交相問答論證的方式進行，並針對相關爭議問題（如南海經濟海域、太平島和沖之鳥的島礁爭議，臺中日美菲越六國到底在爭什麼等等），探討背後隱藏的真相，從「為什麼」開始，學習理性思考「南海問題」，並藉由問卷調查來瞭解國人對國際事件的關心程度和深入程度是否成正比，進而能提供建議給相關單位參考！未來該「怎麼做」和「做什麼」，才是真正有意義的方向和事情！

四、研究流程



圖一 研究流程圖

貳●正文

本節分為四個部分：一、臺灣的 SWOT 分析。二、認識聯合國海洋法公約。三、從國際角度看南海衝突。四、問卷調查統計圖說明與分析。茲分別敘述如下：

一、臺灣的 SWOT 分析

表 1-1 臺灣的 SWOT 分析表

<p>S 優勢</p> <ol style="list-style-type: none"> 1.臺灣氣候屬於高溫多雨的狀態，植物種類很多。 2.地形是高山聳立，氣候是成垂直變化，生態環境不錯。 3.臺灣四面環海，海洋資源豐富。 4.臺灣全年都是動植物的生長季節。 5.交通很方便，選擇多元。 	<p>W 劣勢</p> <ol style="list-style-type: none"> 1.臺灣的土地面積不大。 2.常有地震或颱風之類等天然災害侵襲。 3.缺乏礦物資源，所以石油及煤礦等資源需向國外進口。 4.臺灣政治內耗嚴重，經濟停滯，影響人才外流，社會封閉，缺乏價值觀。 5.高齡化社會，缺乏競爭力。貧富差距很大，是 W 型社會。 6.不能自行製造武器。
<p>O 機會</p> <ol style="list-style-type: none"> 1.在千島群島經日本、琉球、臺灣、菲律賓到婆沙洲這一連串的島嶼，將歐亞大陸與太平洋間隔開來。台灣正在島鏈的中央位置，而且最靠近歐亞大陸。東亞地區以臺灣為中心，以北稱為東北亞，以南稱為東南亞。臺灣地理位置優越性在亞太地區是無法被取代的。 2.臺灣的戰略位置絕佳。 	<p>T 威脅</p> <ol style="list-style-type: none"> 1.臺灣是個島，四面都環海。發生戰爭時，臺灣的資源、人民、武器裝備、補給品，都可能會被包圍孤立，經不起戰爭的消耗，而且現代武器可以精準的攻擊目標，政經中心和電網及軍用設施一旦被摧毀，無法離開也無法撤退，就只能投降了！ 2.所有的民生物資幾乎仰賴進口，經濟則依賴貿易。內需無法支撐國內經濟，一旦被國際孤立，損失將會很嚴重。

我國是個島國，更應重視海洋資源與海權觀念，才能突破軍事與經濟上的封鎖及困境；另一方面相較於周邊國家而言，在國土面積與人口經濟條件上，是相對的小國，所以最好的方式應該是利用經濟實力與絕佳的戰略地理位置與各鄰國交好，不偏向任一大國，才是最聰明的策略!這次南海仲裁的爭議，凸顯了我們在國際上無法自主的困境，應避免淪為中美兩國角力下

的犧牲品!南海事件是一個契機，讓我們可以重新認識自己的國家和這片海域，看清國際情勢，並藉此培養及建立國人的國際觀，儘快找出正確的海權主張及定位。

二、認識聯合國海洋法公約

「聯合國海洋法公約」是為了早期海域管轄上的混亂和早期西方強權擴張，在傳統規則不敷使用而設立的。在亞洲有名的海洋爭端事件中，有韓日獨島（日本稱作竹島）主權爭議、中日臺釣魚台列嶼主權爭議、中韓蘇岩礁（韓稱離於島）主權爭議、中日東海油氣田爭奪問題。以及南海的台菲漁業衝突、西沙群島和中沙群島主權爭議等。

近年國際間的海洋爭端及衝突大部分都發生在亞洲國家，除了因為亞洲國家島國多，島嶼和沿海國也多，屬於內陸國的少之又少外，太平洋由於氣候因素，比起北極海的常凍氣候，其地下的天然資源，例如；石油、天然氣等，在開採難度上相較容易許多（南海蘊藏量是中東的兩倍），技術能力及成本也相對低廉，加上豐富的海洋資源及重要運輸航道和軍事戰略位置的考量下，南海及東海已成為亞洲沿海國家必爭之地，到了寸土不讓的地步。



由於我國在南海擁有太平島主權，所以對於「聯合國海洋法公約」所規範的海洋權利：如島嶼制度，專屬經濟海域及大陸棚等專有名詞的定義與規定，國民都應該進行了解，畢竟國際事務不是自己關起門說了就算，而是要依據「國際法」來仲裁。為了讓大家容易明白，我們在網路上找到了簡單的示意圖。

圖一 海洋權利圖 圖取自 baike 互動百科網站

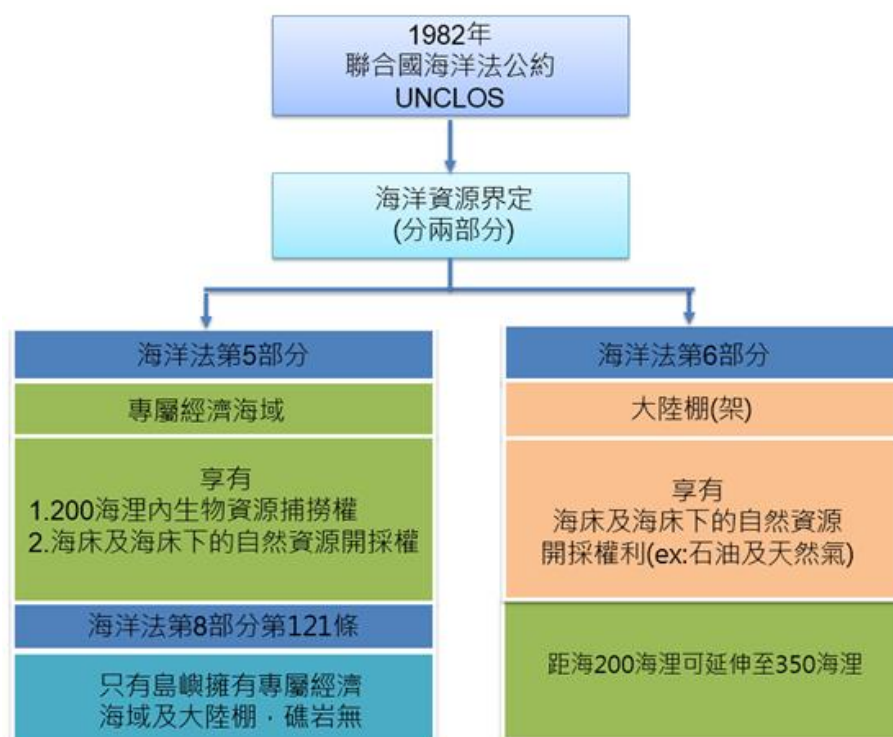
從圖一可輕鬆看懂「聯合國海洋法公約」中各專有名詞的定義，我們認為要討論南海問題，首先要知道這公約到底說了甚麼？它的權利和範圍是依據怎樣的定義？然後我們才能站在同一個基礎上，理性的作判斷。尤其是大陸棚（架）牽涉到石油天然氣的開採權，島嶼又涉及專屬經濟海域及大陸棚（架）的所有權，是必須具備的海權知識。

表 2-1 島、岩礁、低潮高地區別

島嶼	岩礁	低潮高地
12 個月露出水面	12 個月露出水面	無法 12 個月全部露出水面
有人類生存條件(有淡水)	無人類生存條件	無領海、無專屬經濟區、無大陸棚(架)
有領海、有專屬經濟區、有大陸棚(架)	有領海、無專屬經濟區、無大陸棚(架)	

南海挖哇 WOW～沒那麼簡單

表 2-2 國際海洋法公約



三、從國際角度看南海衝突

(一) 南海衝突起端

自從離島在國際法上被賦予了 12 海浬的領海主權及 200 海浬的專屬經濟海域後，開始變成國際上激烈爭奪的目標。由越南開始帶頭進行填海造陸，之後菲律賓和日本也跟進。在中國於 2015 年開始積極加入後，由於工程進度驚人，人工島礁的面積增大數倍，並在永暑島、美濟礁及渚碧礁各建立三座大型軍用機場，大幅拉高了海空軍戰力，讓美日及周邊國家備感威脅，而讓南海衝突上升到最高點，美國開始在國際上發聲牽制中國並積極介入南海紛爭。



圖二 南沙三機場說明 圖取自聯合報網站

《地緣政治與中美博弈》一書指出：「對於島嶼而言，沒有制空權，任何島都守不住。」(邵維華，2016) 因此中國新建的三座大型軍用機場，對於美國想重返亞洲當霸主，以及鄰國日本、越南及菲律賓而言，都是極具威脅的，加上中菲兩國在南海經濟海域上的漁業衝突，和美國暗地裡的推波助瀾，終於拉開了南海仲裁的序幕。而我國在南海的太平島也因此被捲入紛爭之中。

(二) 南海有什麼？

南海蘊藏著非常豐富的石油和天然氣，蘊藏量是中東的兩倍，此外也是重要的海上運輸要道。我國在南海的周邊鄰國有中國、菲律賓、越南、汶萊、馬來西亞等國；在這片海域上有東沙群島、中沙群島、南沙群島及西沙群島，各國也都分別佔領了諸多島礁，搶佔海洋資源及重要戰略位置。在經濟及軍事上，由於牽涉到許多國家的利益，因而紛爭不斷。

(三) 南海仲裁結果

105 年 7 月 12 日南海仲裁結果公布後，對我國海洋權益影響最大的就是太平島從島降格為礁！在我們仔細研讀過「聯合國海洋法公約」後，對於這樣的判決結果都感到相當吃驚！是我們小學生的理解能力出問題了嗎？因為這代表我們的那有著燈塔、醫院、海水淡化廠、發電廠、氣象觀測站、衛星電訊通訊、雷達監控設備，以及郵局、機場、戶政系統等建設的太平「島」居然被認定為「礁」？！這樣的仲裁結果也令國人群情激憤，輿論也沸騰了好幾天！

(四) 太平島是島還是礁？

太平島是我國名符其實的國境之南（很多人的印象還停留在恆春），面積 0.49 平方公里。南沙群島中唯一擁有淡水及森林的奇蹟之島。在民國 35 年 12 月 12 日時由太平艦接收，故命名為太平島。臺灣最南的這一個行政區域，是由高雄市旗津區的中興里管轄，卻有很多國人都不知道。早期太平島是由陸戰隊駐守，現在改由海巡署掌管。目前除了海巡弟兄外，還有四位居民（醫護所人員）。從最強的戰備的軍力轉換成維持治安的警力，也代表了我國對鄰國釋放和平共處的一種誠意。由於往返航程要高達五天，必須事先申請才能登島的限制，才讓我們對它的存在感到十分陌生。

1994 年 17 位生態學者帶領 50 位學者做生態調查，不只海洋生態令人驚艷，島上植物種類高達上百種，而且因為沒有污染能保有非常原始的海岸，是候鳥遷徙時會經過的路線。台大植物科學研究所榮譽教授黃增泉先生在 2012 年接受公視訪問時曾提及，太平島上甚至有植物戶口名簿，也用英文在國際上發表過。而島上的駐軍除了國防需要外，也做了很多環保工作，例如淨灘和太陽能發電；目前在太平島上每天晚上至少有 5、6 隻的綠蠵龜上島產卵。

綜上所述，再回過頭看「聯合國海洋法公約」121 條中對於「島嶼」的定義：「**島嶼是四面環水並在高潮時高於水面的自然形成的陸地區域，且必須要能維持人類居住或其本身的經濟生活**」，所以我們認為太平島完全符合這個定義，那麼這次的判決結果是怎麼回事呢？

如果從國際法層面來說，這樣的仲裁結果是讓人驚訝的，但若從國際角度和地緣政治來看南海結果，其實並不意外！美國成了最大贏家，南沙群島全變成礁，代表公海範圍變大了，各國原本主張的專屬經濟海域及大陸棚(架)的海底資源全成了一場空！而遠在北美洲的美國卻可以主張航行自由，恣意往返亞洲當國際仲裁者。日本也因仲裁結果開始擔心「沖之鳥」的島嶼

定位論更加站不住腳。也許各國也發現仲裁結果是弊大於利，不願讓漁翁得利，於是菲律賓釋出善意，願與中國和平解決紛爭，其他鄰國也表態不支持南海仲裁結果，於是南海事件慢慢平息下來了，美國沒有成功挑起南海的動亂及戰爭！

南海的仲裁結果與日本的在東海的沖之鳥定位是有相關性的，這一部份我們也做了很詳盡的研究和心得討論，參考了各個海洋法專家所發表的論文和網路專評，日本雖然無理，但日本在沖之鳥所採取的國際政策和強勢做法，讓原本毫無疑問是個"礁"的沖之鳥，變成很難說的清楚的"島"或"礁"，這一點要跟日本學習。像很多「聯合國海洋法公約」的圖說，我們都是在中國或日本網站上查到的，海洋法書籍更是難找，故考試用書《就是這本海洋法體系+解題書》作者許霍感嘆：臺灣海法人才空洞欠缺。保成文化出版的《國際海洋法》作者名揚也在書中提及本法連法律系學生都相當陌生。足見身為海洋國家的我們，也太不重視海權教育了。要不是這次的南海仲裁案，我們還不知道有個「聯合國海洋公約法」，也不知道太平島在哪？！

表 4-1 太平島是島嶼不是礁

五證據證明太平島是島嶼		
菲律賓謊言	爭議點	我方有力證據
太平島上無人居住（軍人不是平民，所以不算）。	居住	現在島上主要不是軍人，而是海巡、醫護與科學研究人員，且常住平民有四位（醫護人員），完全符合「人類居住與經濟生活」的島嶼定義。
島上部分物資是由外地運補而來，代表島上資源不能自給自足。	資源	島上的天然植被、作物與畜產豐富，完全可以自給自足。
太平島的水不適合人飲，人類無法生存，不符島嶼定義。	淡水	太平島擁有豐沛的天然淡水，且水質良好。
島上沒有種稻米，不足以長期支持人類生活	種米	是否種稻米並不是判定島嶼的標準
島上土壤全是珊瑚礁風化而成，不能耕作	土壤	島上土壤肥沃，可提供足夠養分給原生植物生長，以及農作物生產使用

若撇開國際角力和政治干擾，單純從 2016 年 8 月 21 日的聯合報，報導海岸巡防署第 5 海巡隊分隊長侯建安用花 3 年時間，拍下島上豐富的自然景觀和生態，所呈現的生動的影像，那太平島是"島"還是"礁"，相信大家看過圖片之後，也就"不辯自明"了。



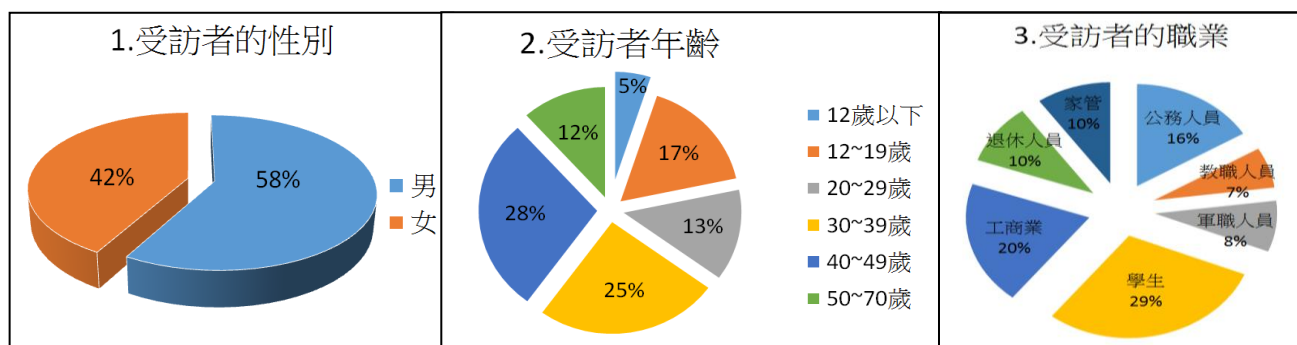


圖三至圖八 侯建安先生拍攝的太平島之美系列圖 摘自聯合報網站

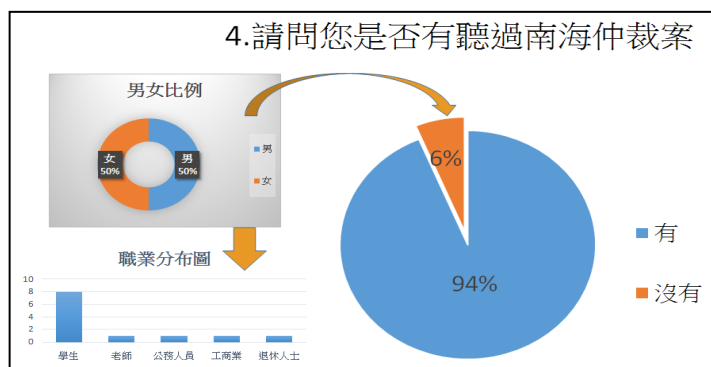
四、問卷調查統計圖說明與分析

(一) 有聽過南海仲裁案的問卷數據結果

我們首先針對花蓮地區不同年齡層及職業別的族群做了 60 份的問卷調查，來了解他們對南海議題了解的程度，是不是和我們知道的一樣多。並藉由問卷調查取得的資訊來做數據分析，探討大家對 1.國際事件的關心程度。2.國際知識的多寡以及是否具有國際觀。3.評斷國際事件的依據。4.對是否須從小建立國際觀的看法及意見。5.性別、職業、年齡對國際新聞的掌握程度是否會產生差別。6.在自我認定會對國家利益會產生影響的事物上，大家的看法又是如何？我們對這些答案都感到好奇，也希望藉由我們的實調歸納出一個最好的建議給各個層面的決策的人員做為參考意見！

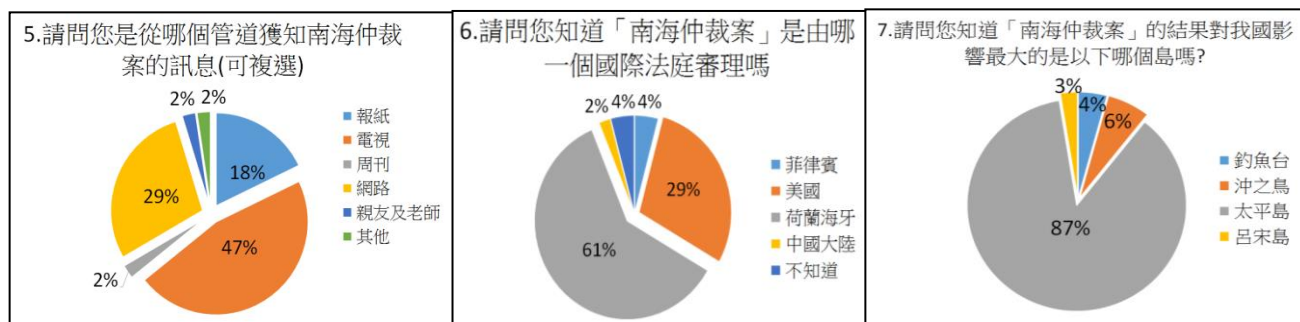


60 位受訪者中是男生的比例占了 58%，女生占了 42%。性別取樣上還算平均。受訪者的年齡 12 歲以下的最少，只占 5%，屬於 30-49 歲的最多，合計占了 53%。職業部分，教職人員的人數最少，只有 7%，學生 29%為最多，軍公教人員合計佔 31%，社會工商人士佔 20%。

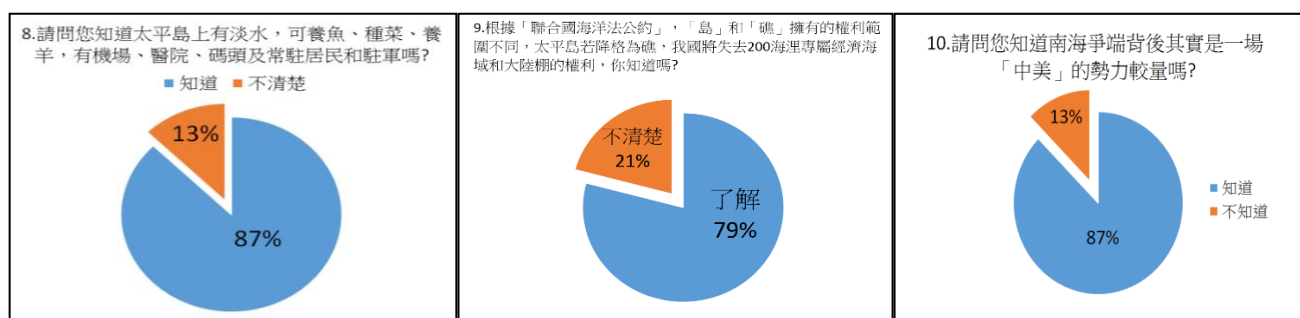


第 4 題沒有聽過「南海仲裁案」的只占 6%，但其中 12-29 歲學生族群占的比例超高，這數據令我們有點擔心，是否目前學生對國際事件漠不關心的比例過高，代表我們國際教育上的不足是值得警惕的。

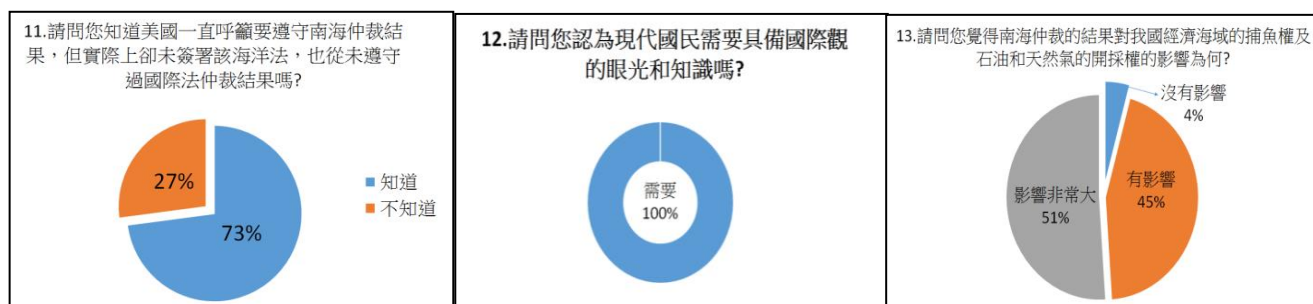
南海挖哇 WOW～沒那麼簡單



第 5 題數據顯示國人習慣由網路及電視接收訊息，比例高達 76%。第 6 題數據顯示，只有 61% 的人知道是在荷蘭海牙國際仲裁庭審理，有 29% 的人認為是在美國，是否代表國人認為只要跟國際仲裁有關就一定在美國呢？這種既定印象有點僵化。第 7 題的數據顯示，87% 的人知道南海仲裁案對我國影響最大的是太平島，但也有 6% 的人誤把日本的沖之島當作我國所有。



第 8 題顯示有 87% 的人知道太平島上有淡水，可養魚、種菜、養羊、有機場、醫院、碼頭及常駐居民和駐軍，只有 13% 的人不清楚。第 9 題數據顯示，有 79% 的人知道根據「聯合國海洋法公約」，「島」和「礁」擁有權利範圍不同，太平島若降格為礁，我國將失去主張 200 海浬專屬經濟海域和大陸棚（架）的權利。只有 21% 的人不清楚。第 10 題數據顯示，有 87% 的人知道南海爭端背後其實是一場「中美」的勢力較量，只有 13% 的人不知道。



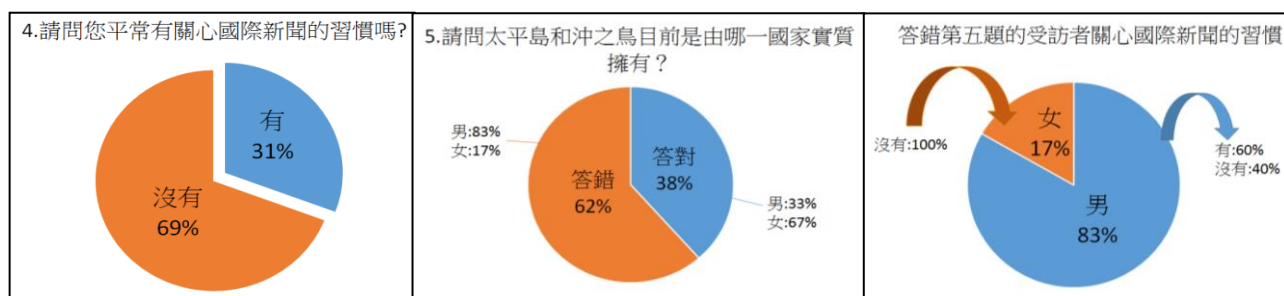
第 11 題顯示有 73% 的人知道美國一直呼籲要遵守「南海仲裁」結果，但實際上卻未簽署該海洋法，也從未遵守過國際法仲裁結果，只有 27% 的人表示不知道。第 12 題數據顯示，100% 受訪者都認為現代國民是需要具備國際觀的眼光和知識的。這是唯一一題取得全體共識的答案。第 13 題顯示，有 51% 的人覺得「南海仲裁」的結果，對我國經濟海域的捕魚權及石油和天然氣的開採權影響非常大，只有 4% 覺得沒有影響。

因版面問題以下問卷題目僅提出統計結果，不再顯示統計圖表。第 14 題中華民國（臺灣）是個四面環海的國家，但長期以來都比較關心島內的事物，對於國際事務極少報導與研究，對於這樣的狀況，覺得應多加強國際教育與觀念的人有 75%，覺得無所謂的只有 4% 的人。第 15

題數據顯示有高達 65%至今仍不了解「聯合國海洋法公約」是一部規範海洋事務及國際間臨海國家海洋權益的法典，只有 31%的人知道，有 4%的人甚至完全沒聽過。

(二) 針對沒有聽過南海仲裁的受訪者要繼續回答補充問題，以下是數據統計結果：

第 1 題有聽過太平島和沖之鳥的人有 54%，沒有聽過的有 46%，幾乎是一半的比例。第 2 題有高達 92%的人，認為我國漁船東聖吉十六號今年四月，在沖之鳥附近公海捕魚時遭日本扣押，交付給日本的 176 萬保證金至今尚未拿回，對於日本無理的作為，應要維護漁權，依聯合國海洋法公約向日本追回 176 萬，僅有 8%同意日本沖之鳥擁有專屬經濟海域的主張。



第 4 題數據顯示自認有關心國際新聞習慣的人有 69%，但答錯太平島和沖之鳥是由哪一個國家實質擁有的比例竟高達 62%，其中男性答錯比例高達 83%，而且答錯的男性族群中僅有 40%自認不關心國際新聞。這個統計結果顯示社會中仍然存有性別刻板印象，即女性應該是不重視時事的一群，男性則較能掌握議題，但實際狀況卻是自認不懂不關心的女性答對比例遠高於自認關心的男性，我們覺得這樣的結果真的很有趣！也提醒我們以後作思考時要盡量排除性別刻板印象，才能有客觀看法。

參●結論

從問卷調查統計分析的結果來看，不分性別及群族屬性，認為現代國民需要具備國際觀的眼光和知識已成為全民共識，高達 96%的人認為「南海仲裁」結果對我國主張經濟海域的捕魚權和石油及天然氣的開採權有影響；但是問調結果也顯示出國人其實是自認關心國際新聞，但實際上對於相關基本知識、位置或事件經過是不知所以然，流於表面理解的程度，這種淺層理解男性比女性比例高，學生族群又比 39 歲以上族群來的更加缺乏概念!這是一個嚴重的警訊，尤其是當大家習慣懶人包知識，而缺乏深入理解的求知慾，很多重要議題的討論就容易流於民粹，或被媒體操弄，國家政策容易做出錯誤的判斷和方向！所以我們想提出建議：

- 一、國際觀的眼光和知識應該從國中教育就開始紮根，尤其是海權的觀念教育和「聯合國海洋法公約」，更應作粗淺的介紹和納入教科書範圍，讓這些基本概念都能成為國人的普羅知識，尤其在看到日本的努力後，我們應該借鏡。
- 二、由於高達 76%的人是由網路及電視接收訊息，要提升教育品質及落實國際觀念，建議由政府帶頭鼓勵媒體多增加國際新聞報導的份量及深度，讓我們在潛移默化中成為真正具有國際觀和知識的國民！

- 三、知識的不足，容易造成誤判和盲從。我們的太平島如此之美，卻是在南海事件之後才為國人所知，這是政府宣導不力造成的。在我們國小的課本裡，臺灣地圖只知金馬澎綠，從未介紹過這個島，相信連高雄人也不知道這個行政區域吧？希望教科書能好好介紹這片海域。
- 四、政府必須堅持太平島就是個島，絕不接受變成礁的判決結果!這樣才能確保太平島 200 海哩的專屬經濟海域及大陸棚（架）權利。另外對於日本單方面以沖之鳥擁有專屬經濟海域扣押我國進入公海捕魚的漁船做法，東吳大學法研所碩士李濬勳先生建議應據理反駁，嚴正抗議，要求日本返還 176 萬的保釋金。一旦我國默認不吭聲，恐被日本當成先例，作為我國認同沖之鳥擁有專屬經濟海域的做法，那我國漁民的捕魚生計將會受到損失！

肆●引註資料

一、參考書籍

- 姜皇池（2004）。**國際海洋法(上)(下)**。台北市：新學林出版
- 邵維華（YST）（2016）。**地緣政治與中美博弈**。臺北市：如果出版
- 劉必榮（2014）。**國際觀的第一本書：看世界的方法**。臺北市：先覺出版

二、參考網站

- 聯合新聞網。太平島如夢似幻。2016 年 9 月 9 日取自 <http://udn.com/news/story/7314/1909074>
- 聯合報 FOCUS。太平島有多美？海巡分隊長用鏡頭告訴你。2016 年 9 月 9 日取自 <http://a.udn.com/focus/2016/08/21/24026/index.html>
- 愛師部落格。南海主權與資源之爭議。2016 年 9 月 9 日取自 <http://youthlt.pixnet.net/blog/post/180454242-%E3%80%90%E5%A5%BD%E5%88%86%E4%B%A%AB%E3%80%91%E5%8D%97%E6%B5%B7%E4%B8%BB%E6%AC%8A%E8%88%87%E8%B3%87%E6%BA%90%E4%B9%8B%E7%88%AD%E8%AD%B0>
- 法律白話文運動 Plain Law Movement。李濬勳 | 沖之鳥是鳥還是島?從國際法看「東聖吉 16 號」被日本扣捕事件。2016 年 9 月 9 日取自 <https://plainlaw.me/2016/04/29/okinotori/>
- youtube 經典 TV。【島嶼島語】「太平島。南與難」。2016 年 9 月 9 日取自 <https://youtu.be/ilG9gER9TXg>
- 彰化縣立彰安國中網站。認識「島嶼」(island)與「岩礁」(rock)在國際法上的地位（國中社會學習領域：地理科補充教材）。2016 年 9 月 9 日取自 http://www.cajh.chc.edu.tw/xoops/htdocs/uploads/tadnews/file/nsn_4075_2.pdf
- 法律白話文運動 Plain Law Movement。以沖之鳥為借鏡，談談我國南海主權政策的缺失。2016 年 9 月 9 日取自 <https://plainlaw.me/2016/07/11/taipingokinotori/>
- 風傳媒網站。《圖解南海爭議》 南海各國近年衝突一覽。2016 年 9 月 9 日取自 <http://www.storm.mg/article/140842>
- 新聞報告書網站。沖之鳥礁與"聯合國大陸礁層界線委員會"的決議(下)。2016 年 9 月 9 日取自 <http://twnewsbook.blogspot.tw/2016/04/eez.html>

附錄

「國際南海仲裁案」對我國影響的認知程度調查表

親愛的鄉親您好：

我們是花蓮市中正國小高年級的學生。近期國際「南海仲裁」案紛擾未定，身為小學生的我們期待能清楚國際事務的運作，培養出正確的國際觀，決定以「南海」為主題，參加今年花蓮縣小論文比賽。我們設計了一份問卷，希望能深入了解目前國人對南海仲裁案的認知層面，好做為小論文研究方向，希望您能提供寶貴的意見做參考。謝謝您的合作與配合！

研究者:胡采靈、張庭語、周宜蓁
指導老師:吳庭蕙老師、杜茜如老師

第一部分:基本資料

- 1.您的性別:男 女
- 2.年齡:12 歲以下 12-19 歲 20-29 歲 30-39 歲 40-49 歲 50-70 歲
- 3.您的職業:學生 軍職人員 教職人員 公務人員 工商業 退休人員 家管
- 4.請問您是否有聽過「南海仲裁」案？
有
沒有 ※勾選沒有者請直接跳答第三部分補充問題

第二部分:問卷題目

- 1.請問您是從哪個管道獲知「南海仲裁」案的訊息？
報紙 電視 周刊 網路 親友及老師 其他
- 2.請勾選您知道的南海周邊國家有哪些？(可複選)
臺灣 菲律賓 中國大陸 越南 馬來西亞 日本 泰國 汶萊
韓國 新加坡 美國 以上皆是
- 3.請問您知道「南海仲裁」案是哪個國家提出的嗎？
臺灣 菲律賓 中國大陸 越南 馬來西亞 日本 泰國 汶萊
韓國 新加坡 美國 以上皆是
- 4.請問您知道「南海仲裁」案是由哪一個國際法庭審理嗎？
菲律賓 美國 荷蘭海牙 英國 中國大陸

南海挖哇 WOW～沒那麼簡單

5.請問您知道「南海仲裁」案主要是哪2國之間的紛爭?

中美 中菲 中日 中臺 臺菲 菲越

6.請問您知道南海諸島包含哪些群島嗎?

東沙群島 南沙群島 西沙群島 中沙群島 以上皆是

7.請問您知道「南海仲裁」案的結果對我國影響最大的是以下哪個島嗎?

釣魚台 沖之鳥 太平島 黃頁島 竹島 呂宋島

8.請問您知道太平島上有淡水，可養魚、種菜、養羊，有機場、醫院、碼頭及常住居民四位和駐軍嗎? 知道 不清楚

9.根據「聯合國海洋公約法」，「島」和「礁」擁有的海洋權力範圍不同，太平島若由島降級為礁，我國將失去 200 海浬專屬經濟海域和大陸棚(架)的權利，您知道嗎? 了解 不清楚

10.第一張圖是沖之鳥礁，第二張是太平島，請問正確嗎? 正確 不正確



圖一



圖二

11.請問您知道南海爭端背後其實是一場「中美」的勢力較量嗎 知道 不知道

12.請問您知道美國一直呼籲要遵守「南海仲裁」結果，但實際上卻未簽署該海洋法，也從未遵守過國際法仲裁結果嗎? 知道 不知道

13.請問您認為現代國民需要具備國際觀的眼光和知識嗎? 需要 不需要

14.請問您覺得「南海仲裁」的結果對我國經濟海域的捕魚權及石油和天然氣的開採權影響為何?

沒有影響 有影響 影響非常大

南海挖哇 WOW~沒那麼簡單

15.中華民國（臺灣）是個四面環海的國家，但長期以來都比較關心島內的事物，對於國際事務極少報導與研究，對於這樣的狀況，您個人覺得如何？

無所謂 不太妥當 應多加強國際教育及觀念，避免成為真正的「島民」

16.「聯合國海洋法公約」是一部規範海洋事務及國際間臨海國家海洋權益的法典。臺灣是臨海國，其海洋權益與之關係密切，請問您瞭解這部海洋法嗎？

沒聽過 不了解 了解

※問卷到此結束，謝謝您的填答※

第三部分:補充問題

1.請問您聽過太平島和沖之鳥嗎？有 沒有

2.請問太平島目前是由哪一國家實質擁有？ 日本 菲律賓 臺灣 中國大陸

3.請問沖之鳥目前是由哪一國家實質擁有？ 日本 菲律賓 臺灣 中國大陸

4.我國漁船東聖吉十六號今年四月，在沖之鳥附近公海捕魚時遭日本扣押，交付給日本的 176 萬保證金至今尚未拿回，對於日本無理的作為，您認為政府合理的處理方式為何？（可複選）

維護漁權，依聯合國海洋法公約向日本追回 176 萬保證金。

繼續親日行為，忍辱負重。

同意日本所提出沖之鳥為島嶼的主張，原大家可捕魚的公海領域變成日本專屬的經濟海域。

告誡漁民以後不准前往沖之鳥、釣魚臺列嶼及太平島周邊海域捕魚，否則可能吊照罰款，安全自負。

5.針對太平島從島變成礁，您認為政府應採取哪些作為，積極捍衛我國主權？

總統登島，發表國際聲明抗議，堅持太平島是島非礁的主張。

加強太平島的軍備，以防越南、中國大陸的佔島行動。

向聯合國抗議，持續提出太平島為島的各項證明（能維持人類基本生存條件），向全世界宣傳。

沉默以對，嚴懲登島宣示主權的漁船，以利討好美國及日本。

6.請問您平常有關心國際新聞的習慣嗎？ 有 沒有

※問卷到此結束，謝謝您的填答※